







- Legende**
-  Messstellen
 -  Gewässernetz
 -  Lage der Maßnahmenpläne
- Querbauwerke und Aufstiegsanlagen**
-  Wehranlage
 -  Sohlrampe
 -  Fischaufstiegsanlage
 -  frei durchgängig
 -  eingeschränkt durchgängig
 -  mangelhaft durchgängig
 -  nicht durchgängig
 -  nicht durchgängig, Fischaufstiegsanlage vorhanden
- Gewässerbettstruktur (Kartierung LfU 2015)**
-  1 - unverändert
 -  2 - gering verändert
 -  3 - mäßig verändert
 -  4 - deutlich verändert
 -  5 - stark verändert
 -  6 - sehr stark verändert
 -  7 - vollständig verändert
-  Natura2000-FFH-Gebiet
 -  Natura2000-Vogelschutzgebiet
 -  Gemeindegrenzen
 -  Landkreisgrenzen



Lage des Gewässers im Amts-
bereich des WWA Nürnberg

Geobasisdaten: © Bayerische Vermessungsverwaltung

Vorhaben:	Umsetzungskonzept 2_F054 Schwabach von Einmündung Eckenbach	Anlage:	3
Vorhabensträger:	Wasserwirtschaftsamt Nürnberg	Plan-Nr.:	
Landkreis:	Erlangen, Erlangen-Höchstadt, Forchheim		
Gemeinden:	Buckenhof, Dormitz, Eckental, Erlangen, Kleinsendelbach, Uttenreuth		
Maßstab:	1: 25.000	Datum, Name:	
	Übersichtsplan	entw.	Dez 2022 Hegele
Wasserwirtschaftsamt Nürnberg		gez.	Dez 2022 Hegele
Entwurfsverfasser:		gepr.	
Datum		Unterschrift	